2

HIGHWAY 417 EXPANSION | ÉLARGISSEMENT DU L'AUTOROUTE 417

FROM NICHOLAS STREET TO OTTAWA ROAD 174 | DE LA RUE NICHOLAS À LA ROUTE 174 D'OTTAWA

STAGE TWO - FALL 2014 TO SUMMER 2015

ÉTAPE 2 - AUTOMNE 2014 À L'ÉTÉ 2015

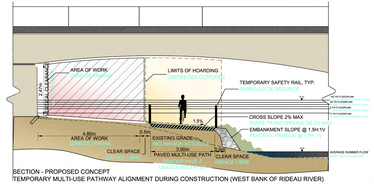

SECTION - PROPOSED CONCEPT
TEMPORARY MULTI-USE PATHWAY ALIGNMENT DURING CONSTRUCTION (WEST BANK OF RIDEAU RIVER)
SECTION - CONCEPT PROPOSÉ
ALIGNEMENT TEMPORAIRE DU SENTIER À USAGES MULTIPLES PENDANT LA CONSTRUCTION (RIVE OUEST DE LA RIVIÈRE RIDEAU)

* DIMENSIONS AND GRADES ARE APPROXIMATE ONLY

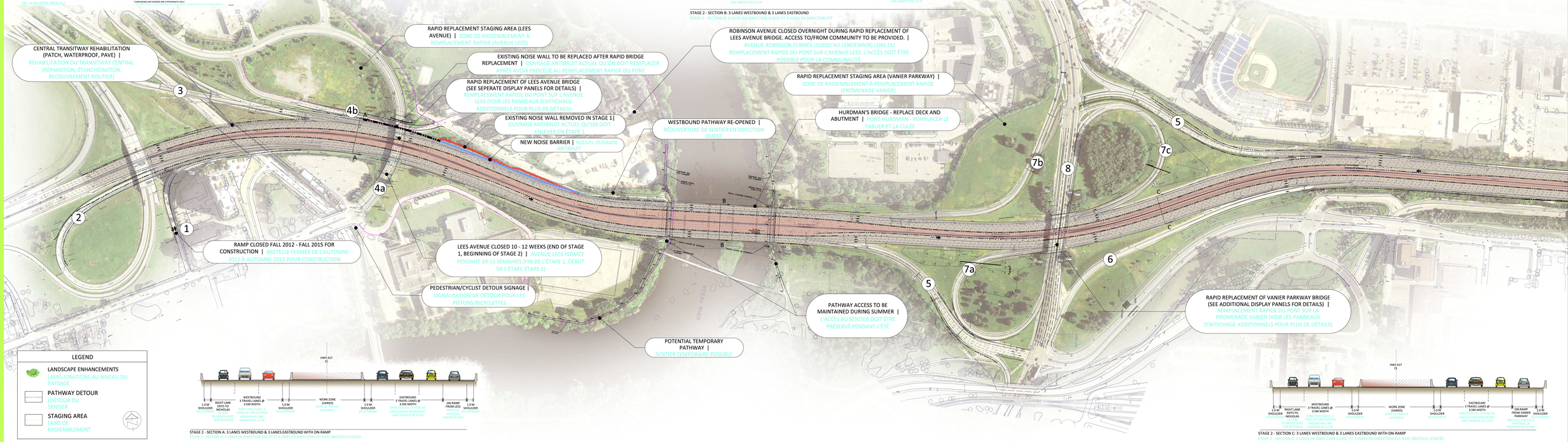



STAGE 2 - SECTION B: 3 LANES WESTBOUND & 3 LANES EASTBOUND
ÉTAPE 2 - SECTION B: 3 VOIES EN DIRECTION OUEST ET 3 VOIES EN DIRECTION EST

STAGE 2 - SECTION A: 3 LANES WESTBOUND & 3 LANES EASTBOUND WITH ON-RAMP
ÉTAPE 2 - SECTION A: 3 VOIES EN DIRECTION OUEST ET 3 VOIES EN DIRECTION EST AVEC BRETELLE D'ACCÈS

STAGE 2 - SECTION C: 3 LANES WESTBOUND & 3 LANES EASTBOUND WITH ON-RAMP
ÉTAPE 2 - SECTION C: 3 VOIES EN DIRECTION OUEST ET 3 VOIES EN DIRECTION EST AVEC BRETELLE D'ACCÈS

STAGE TWO - FALL 2014 TO SUMMER 2015

ÉTAPE 2 - AUTOMNE 2014 A L'ÈTE 2015

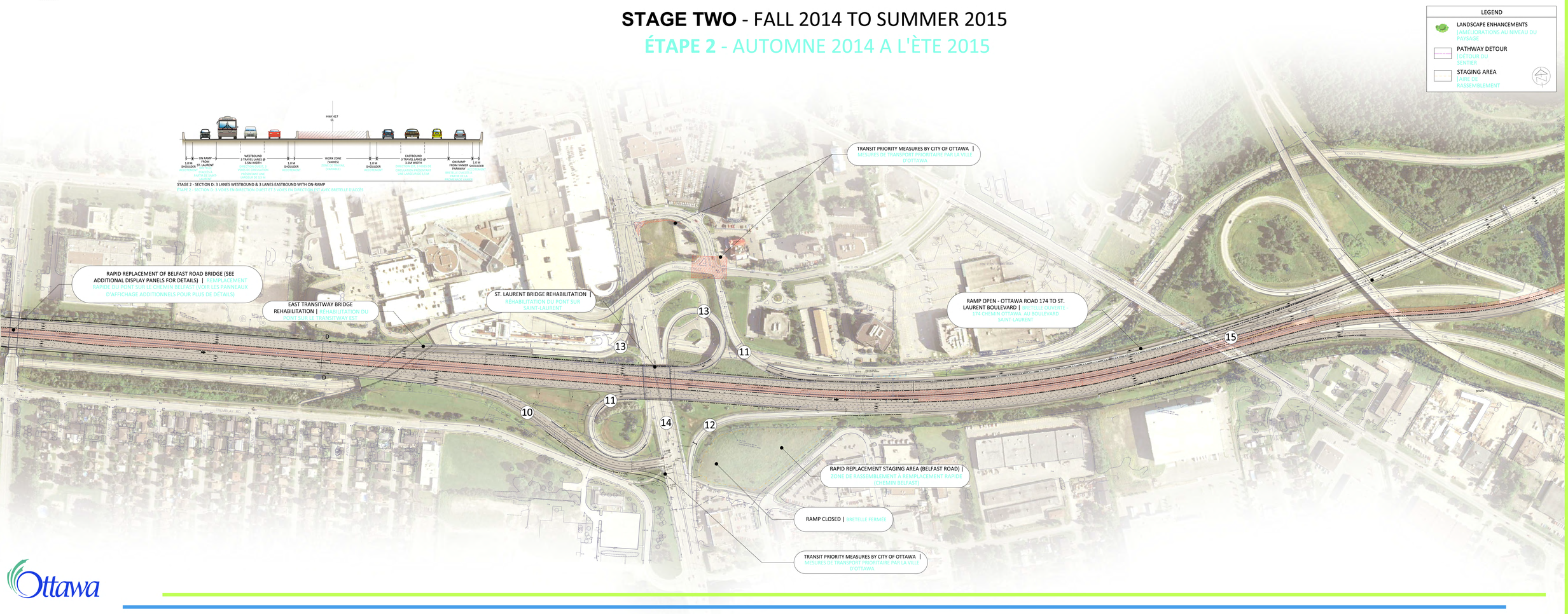
LEGEND
LANDSCAPE ENHANCEMENTS | AMÉLIORATIONS AU NIVEAU DU PAYSAGE
PATHWAY DETOUR | DÉTOUR DU SENTIER
STAGING AREA | AIRE DE RASSEMBLEMENT
HWY 417 ℄
1.0 M SHOULDER ST. LAURENT
ON RAMP FROM ACCOTEMENT D'ACCÈS À PARTIR DE SAINT-LAURENT
WESTBOUND 3 TRAVEL LANES @ 3.5M WIDTH
VOIES DE CIRCULATION OUEST À TRAVERS LARGEUR DE 3.5M
1.0 M SHOULDER ACCOTEMENT
WORK ZONE (VARIES)
ZONE DE TRAVAIL (VARIABLE)
1.0 M SHOULDER ACCOTEMENT
EASTBOUND 3 TRAVEL LANES @ 3.5M WIDTH
DIRECTION EST À TRAVERS DE CIRCULATION PIÉMONTANT UNE LARGEUR DE 3.5 M
ON-RAMP FROM SAINT-LAURENT
BRETELLE D'ACCÈS À PARTIR DE SAINT-LAURENT
1.0 M SHOULDER ACCOTEMENT
STAGE 2 - SECTION D: 3 LANES WESTBOUND & 3 LANES EASTBOUND WITH ON-RAMP
ÉTAPE 2 - SECTION D: 3 VOIES EN DIRECTION OUEST ET 3 VOIES EN DIRECTION EST AVEC BRETELLE D'ACCÈS
TRANSIT PRIORITY MEASURES BY CITY OF OTTAWA | MESURES DE TRANSPORT PRIORITAIRE PAR LA VILLE D'OTTAWA
RAPID REPLACEMENT OF BELFAST ROAD BRIDGE (SEE ADDITIONAL DISPLAY PANELS FOR DETAILS) | REMPLACEMENT RAPIDE DU PONT SUR LE CHEMIN BELFAST (VOIR LES PANNEAUX D'AFFICHAGE ADDITIONNELS POUR PLUS DE DÉTAILS)
EAST TRANSITWAY BRIDGE REHABILITATION | RÉHABILITATION DU PONT SUR LE TRANSITWAY EST
ST. LAURENT BRIDGE REHABILITATION | RÉHABILITATION DU PONT SUR SAINT-LAURENT
RAMP OPEN - OTTAWA ROAD 174 TO ST. LAURENT BOULEVARD | BRETELLE OUVERTE - 174 CHEMIN OTTAWA AU BOULEVARD SAINT-LAURENT
RAPID REPLACEMENT STAGING AREA (BELFAST ROAD) | ZONE DE RASSEMBLEMENT À REMPLACEMENT RAPIDE (CHEMIN BELFAST)
RAMP CLOSED | BRETELLE FERMÉE
TRANSIT PRIORITY MEASURES BY CITY OF OTTAWA | MESURES DE TRANSPORT PRIORITAIRE PAR LA VILLE D'OTTAWA
D
D
10
11
11
12
13
13
14
15
HANDLEY AVE
HANDLEY AVE
FRONSILAC RD
LAURELL
LAURELL
LAURELL